



**Piano regolatore intercomunale
Campus SUPSI / Trincea ferroviaria**

**Piano del traffico e
delle attrezzature e degli edifici pubblici**

Proposta pianificatoria







Data: 27 ottobre 2015

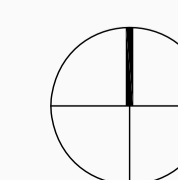
Scala: 1:1000

Dim: 60 x 84

STUDI ASSOCIATI S.A.
via Zurigo 19 - 6904 Lugano
tel. 091 910 17 30 - fax 091 923 99 55
e-mail: info@sasa.ch

LEGENDA

-  Limite Comparto PR-TriMa
-  Limite del PQ della copertura della "trincea ferroviaria"
-  Edifici pubblici
Campus SUPSI
A1 - Fase 1
A2 - Fase 2
-  Attrezzature pubbliche
5 - Area di svago
-  Portale ferroviario
-  Strade di PR
-  Posteggi pubblici
-  Area ferroviaria
-  Percorso ciclabile regionale pianificato (indicativo)
-  Percorso ciclabile regionale - Proposta integrativa (indicativo)



0 20 m 50 m

