

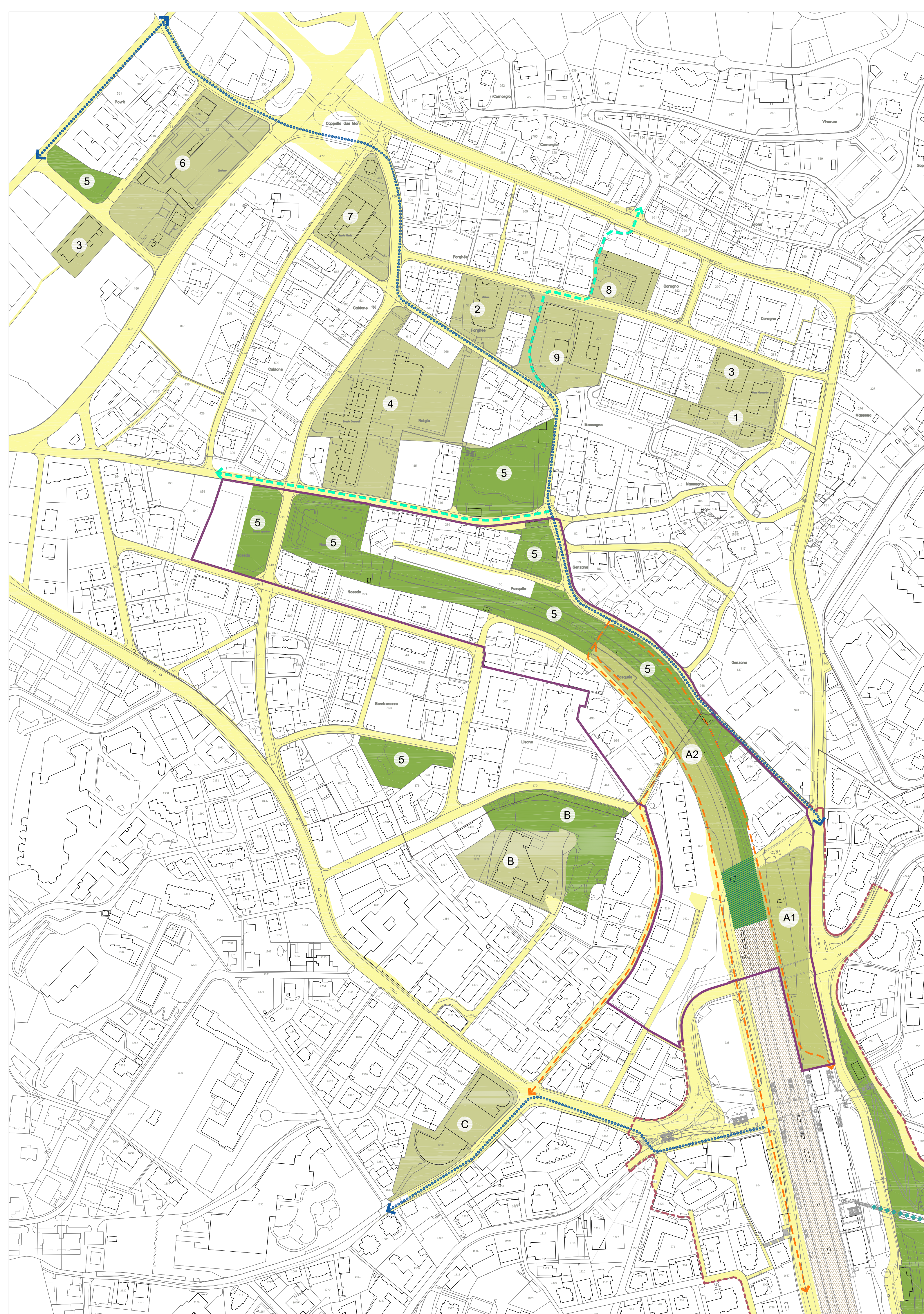
Piano regolatore intercomunale Campus SUPSI / Trincea ferroviaria

Piano del traffico e delle attrezzature e degli edifici pubblici












Visione d'assieme con proposta pianificatoria

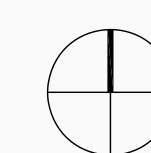
Data: 27 ottobre 2015
Scala: 1:2000
Dim: 60 x 63

STUDI ASSOCIATI S.A.
via Zurigo 19 - 6904 Lugano
tel. 091 910 17 30 - fax 091 923 99 55
e-mail: info@sasa.ch



LEGENDA

-  Limite Comparto PR-TriMa
-  Limite Comparto PR-StazLu2
-  Edifici pubblici
Campus SUPSI
A1 - Fase 1
A2 - Fase 2
- Massagno*
1 - Amministrazione comunale
2 - Chiesa
3 - Scuole materne
4 - Scuole elementari
6 - Cimitero
7 - Scuola media
8 - Casa per anziani
9 - Centro comunitario
- Lugano*
B - Scuole medie di Besso
C - Scuole elementari di Besso
-  Attrezzature pubbliche
Massagno
5 - Area di svago / Parco urbano
-  Portale ferroviario
-  Superficie stradale
-  Area ferroviaria
-  Percorso ciclabile regionale pianificato (indicativo)
-  Percorso ciclabile regionale - Proposta integrativa (indicativo)
-  Percorso ciclabile locale (indicativo)
-  Funicolare stazione / Centro Città (→PR-StazLu2)



0 40 m 100 m